




ÚP HOŘENICE-PRÁVNÍ STAV PO ZMĚNĚ Č.1

VÝKRES ZÁKLADNÍHO ČLENĚNÍ ÚZEMÍ – č.1 M1:5 000

POŘIZOVATEL: MĚSTSKÝ ÚŘAD JAROMĚŘ ZPRACOVATEL: ING. ARCH. MILAN VOJTĚCH DATUM: 08/2015

LEGENDA:

-  HRANICE ŘEŠENÉHO ÚZEMÍ
-  ZASTAVĚNÉ ÚZEMÍ K 31.12.2013
-  ZM1/... ZASTAVITELNÉ PLOCHY

